

様式第十四（第五十八条第四項関係）

形質変更時要届出区域台帳（区域指定解除により消除）

八王子市

整理番号	整-23-3	指定年月日・指定番号	平成23年7月20日・形-1	所在地	八王子市東浅川町550番1、7、16の各一部	
調製・訂正年月日	平成23年7月20日 調製、平成24年9月21日 訂正（指定解除）					
形質変更時要届出区域の概況	工場跡地			面積	<del>400m<sup>2</sup></del>	
法第14条第3項の規定に基づき指定された形質変更時要届出区域にあっては、その旨				—		
土壌汚染のおそれの把握等、試料採取等を行う区画の選定等又は試料採取等を省略した土壌汚染状況調査の結果により指定された形質変更時要届出区域にあっては、その旨及び当該省略の理由				—		
汚染の除去等の措置が講じられた形質変更時要届出区域にあっては、その旨及び当該汚染の除去等の措置				土壌汚染の除去（掘削除去）		
形質変更時要届出区域内の土壌の汚染状態	報告受理年月日	指定に係る特定有害物質の種類		適合しない基準項目		指定調査機関の名称
	平成23年7月5日	鉛及びその化合物		含有量基準・溶出量基準・第二溶出量基準		株式会社竹中工務店
				含有量基準・溶出量基準・第二溶出量基準		
				含有量基準・溶出量基準・第二溶出量基準		
				含有量基準・溶出量基準・第二溶出量基準		
				含有量基準・溶出量基準・第二溶出量基準		
土地の形質の変更の実施状況	届出（着手）時期	完了時期	土地の形質の変更の種類	実施者	土壌搬出	汚染土壌の処理方法
	平成24年4月16日	平成24年8月20日	掘削除去及び埋戻し	ラビスセミコンダクタ㈱	有・無	分別
					有・無	
					有・無	
					有・無	

備考 1 この用紙の大きさは、日本工業規格A4とすること。

2 「形質変更時要届出区域内の土壌の汚染状態」については、土壌その他の試料の採取を行った日、当該試料の測定の結果等を記載した書類を添付すること。

## 1.2 調査対象地

調査場所：東京都八王子市東浅川町 550-1

図 1.2-1 に対象地位置を、図 1.2-2 に今回調査範囲位置を示す。

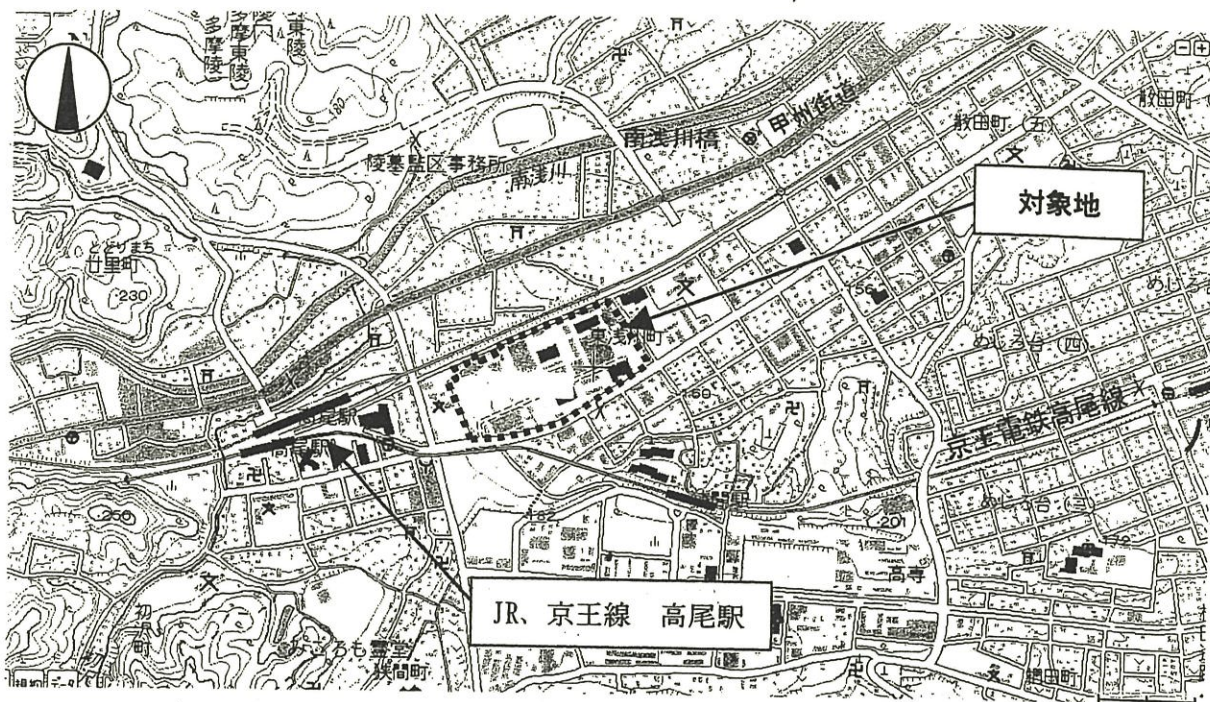


図 1.2-1 対象地位置図

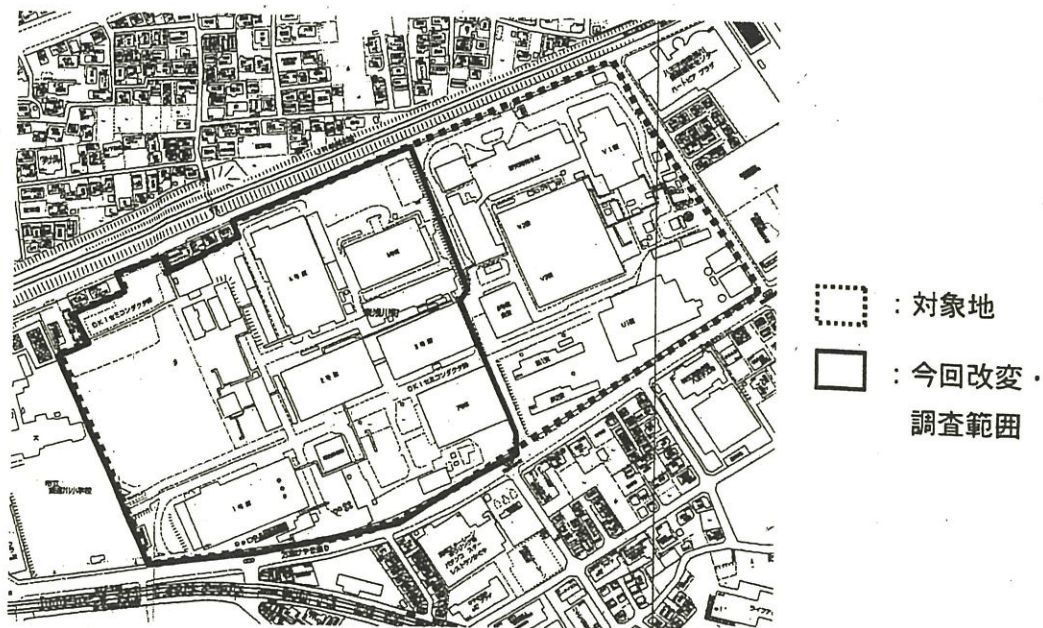
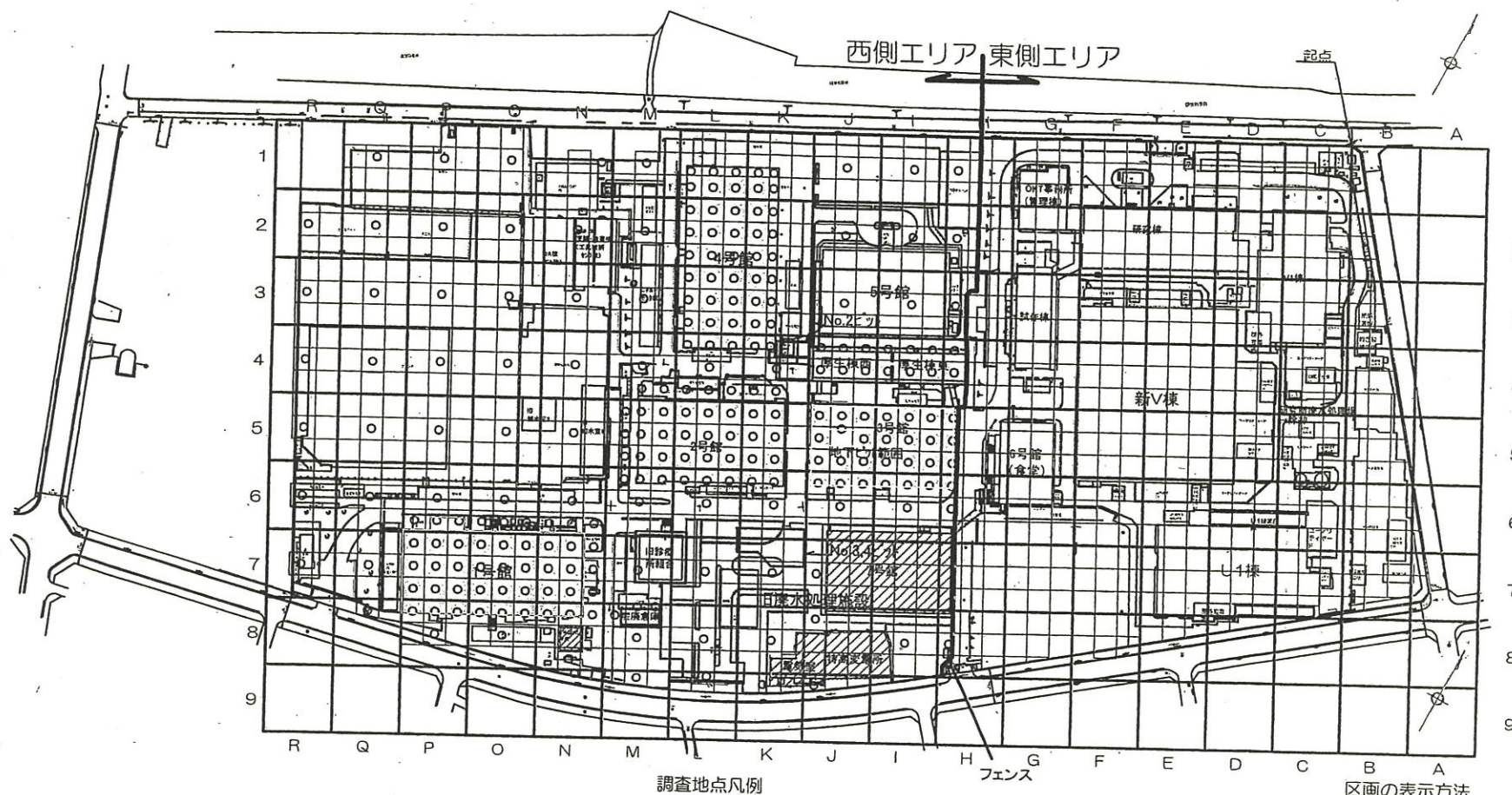


図 1.2-2 調査範囲位置図



土壌ガス調査地点平面図



：汚染のおそれ比較的多いと認められる土地

○ 土壌ガス調査地点

分析項目：第一種特定有害物質全11種類



：西側エリアにおいて残置する建屋等

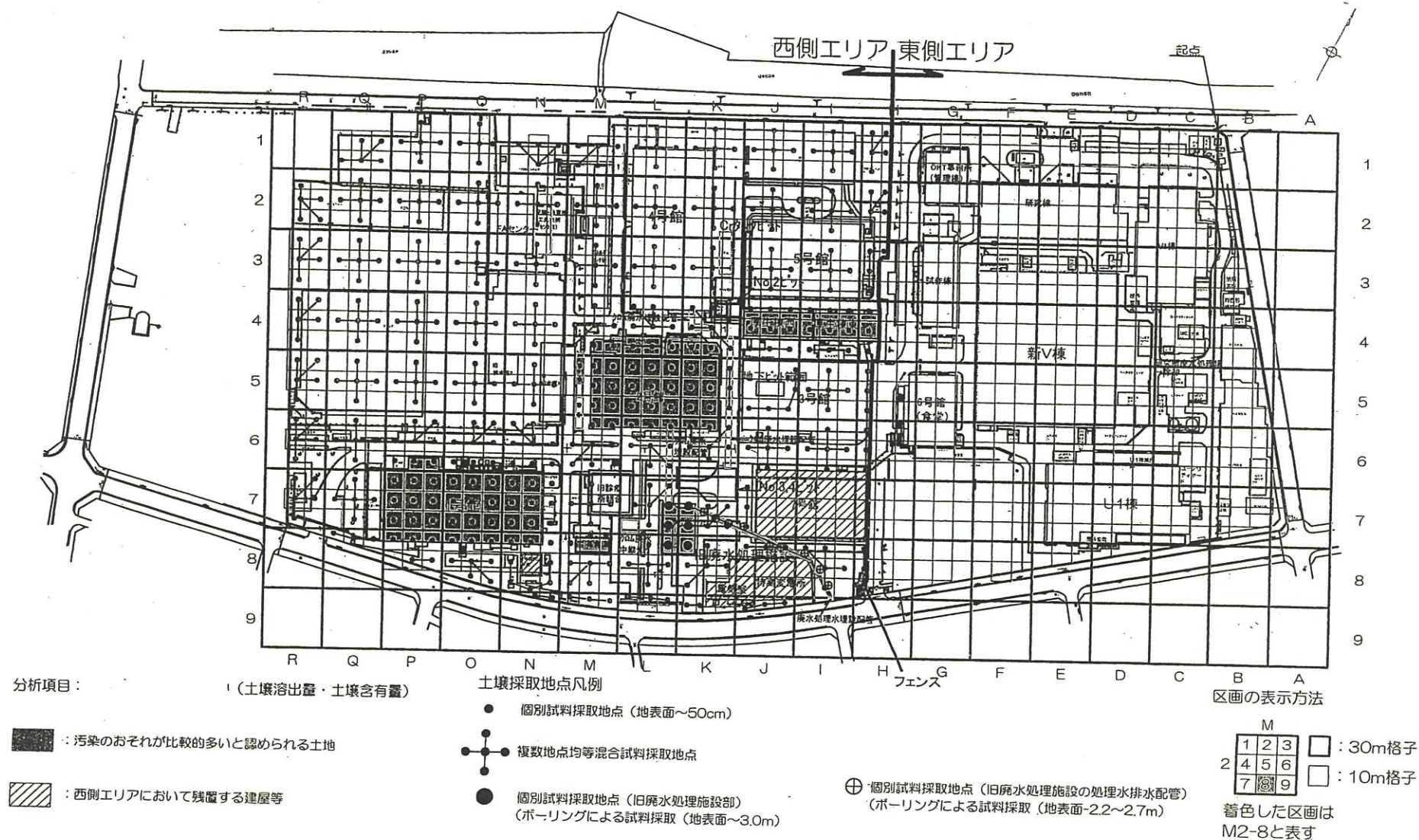
区画の表示方法

M			□ : 30m格子
1	2	3	
4	5	6	
7	8	9	□ : 10m格子

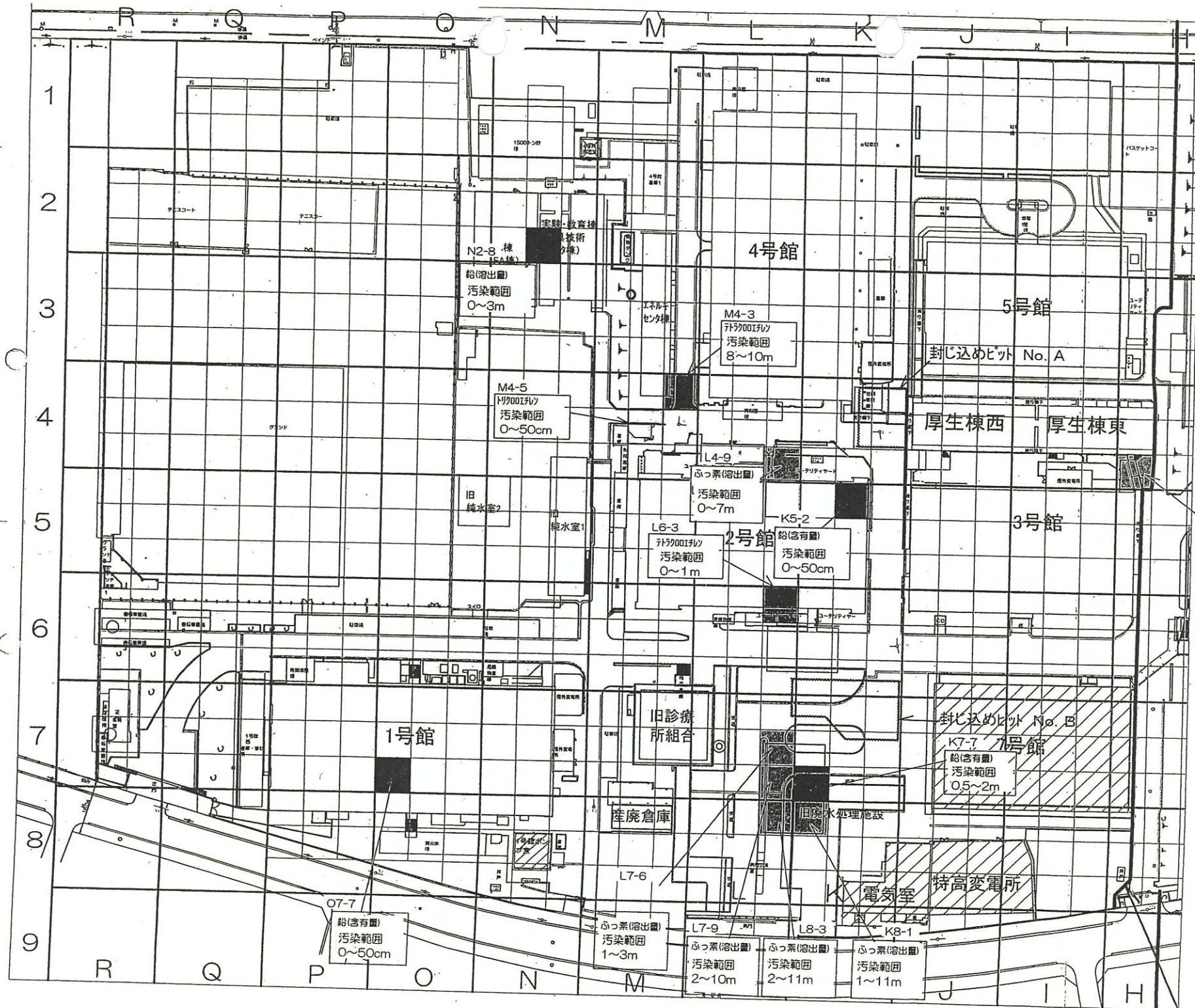
着色した区画は  
M2-8と表す



表層土壌調査地点平面図







基準不適合とみなされる単位区画位置図  
(第一種、第二種特定有害物質)  
(詳細調査完了時)

凡 例

- : 土壌溶出量不適合 (トリクロロエチレン)
- ▨ : 土壌溶出量不適合 (テトラクロロエチレン)
- ▤ : 土壌溶出量不適合 (ふっ素)
- : 土壌溶出量不適合 (鉛)
- : 土壌含有量不適合 (鉛)

区画の表示方法

M			
1	2	3	□ : 30m格子
4	5	6	□ : 10m格子
7	8	9	

着色した区画は  
M2-8と表す