

様式第十四(第五十八条第四項関係)

形質変更時要届出区域台帳 (区域指定解除により 消除)

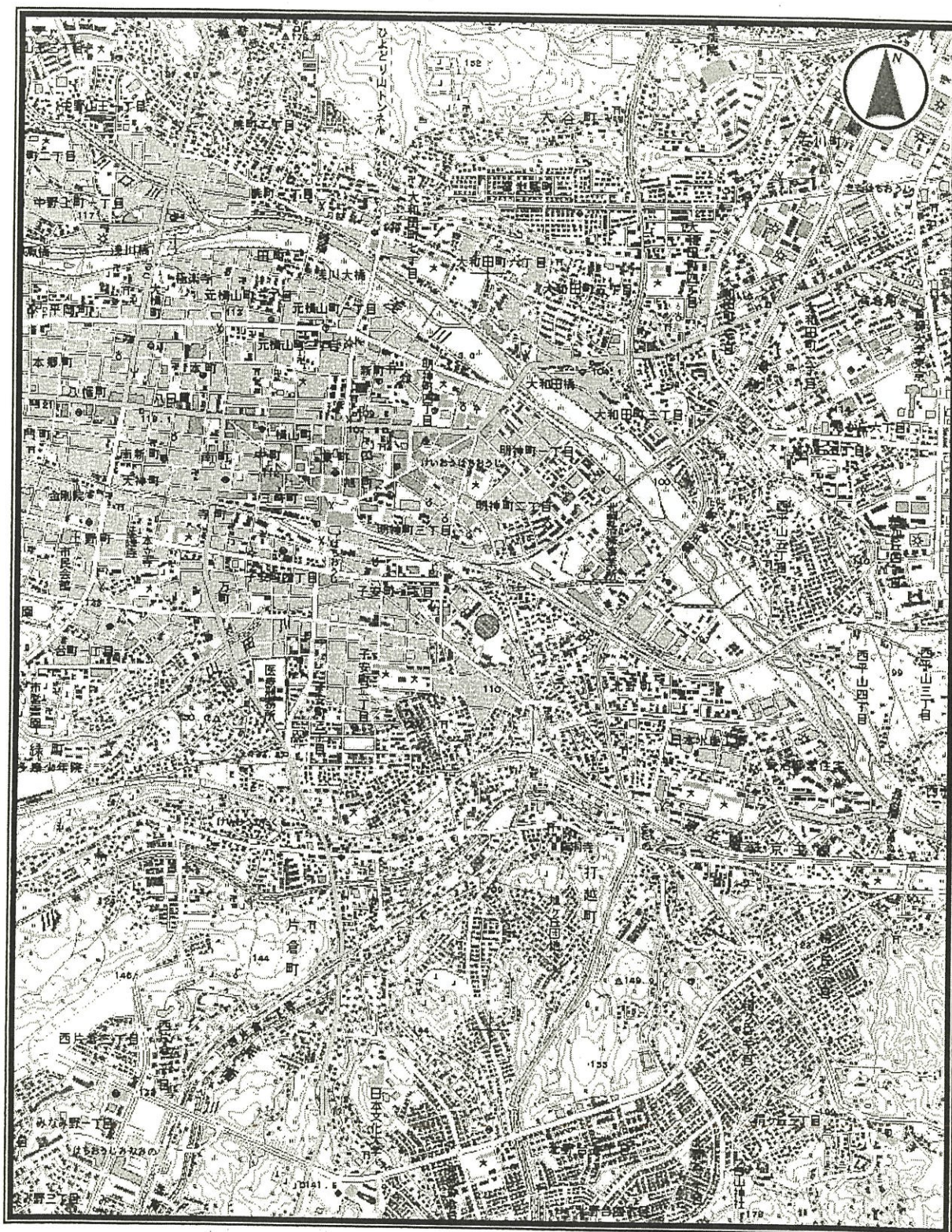
八王子市

整理番号	整一24ー2	指定年月日・指定番号	平成24年10月18日・形一3	所在地	八王子市子安町一丁目385番1の一部	
調製・訂正年月日	平成24年10月18日 調製 平成24年12月20日 訂正 (指定解除)					
形質変更時要届出区域の概況	指定作業場跡地				面積	100 m ²
法第14条第3項の規定に基づき指定された形質変更時要届出区域にあつては、その旨				法第14条第1項の申請に基づく指定		
土壌汚染のおそれの把握、試料採取等を行う区画の選定等又は試料採取等を省略した土壌汚染状況調査の結果により指定された形質変更時要届出区域にあつては、その旨及び当該省略の理由				—		
汚染の除去等の措置が講じられた形質変更時要届出区域にあつては、その旨及び当該汚染の除去等の措置				土壌汚染の除去 (掘削除去)		
第58条第4項第9号から第11号までに該当する区域にあつては、その旨				—		
形質変更時要届出区域内の土壌の汚染状態	報告受理年月日	指定に係る特定有害物質の種類		適合しない基準項目		指定調査機関の名称
	平成24年9月18日	鉛及びその化合物		含有量基準・溶出量基準・第二溶出量基準		(株)アースクリエイト
				含有量基準・溶出量基準・第二溶出量基準		
				含有量基準・溶出量基準・第二溶出量基準		
				含有量基準・溶出量基準・第二溶出量基準		
				含有量基準・溶出量基準・第二溶出量基準		
土地の形質の変更の実施状況	届出(着手)時期	完了時期	土地の形質の変更の種類	実施者	土壌搬出	汚染土壌の処理方法
	平成24年10月22日	平成24年11月8日	掘削除去及び埋戻し	(株)長谷工コーポレーション	有・無	浄化
					有・無	
					有・無	
					有・無	

備考1 この用紙の大きさは、日本工業規格A4とすること。

2 「形質変更時要届出区域内の土壌の汚染状態」については、土壌その他の試料の採取を行った日、当該試料の測定の結果等を記載した書類を添付すること。

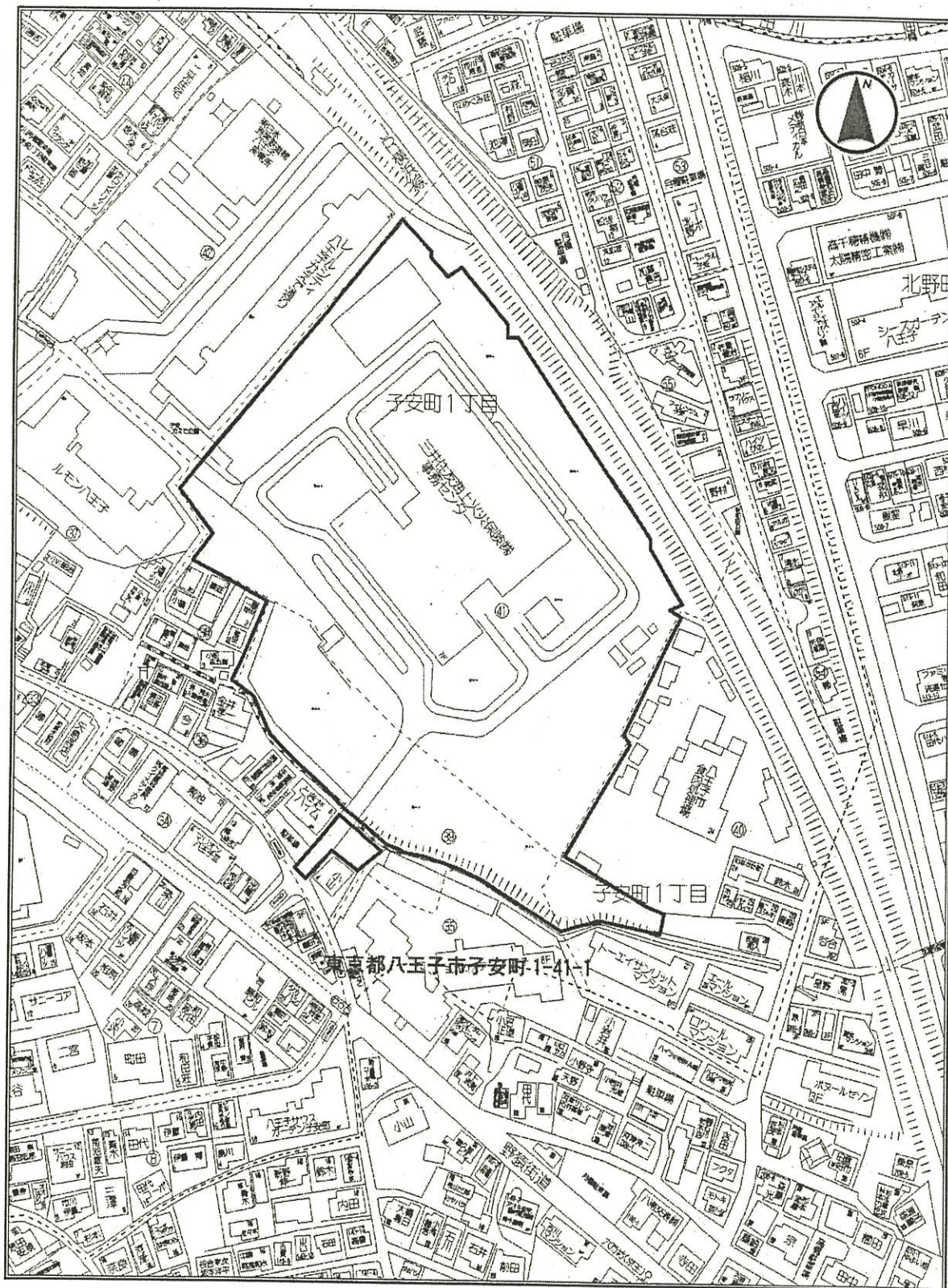
1. 土地の形質の変更の場所



対象地周辺の地形図

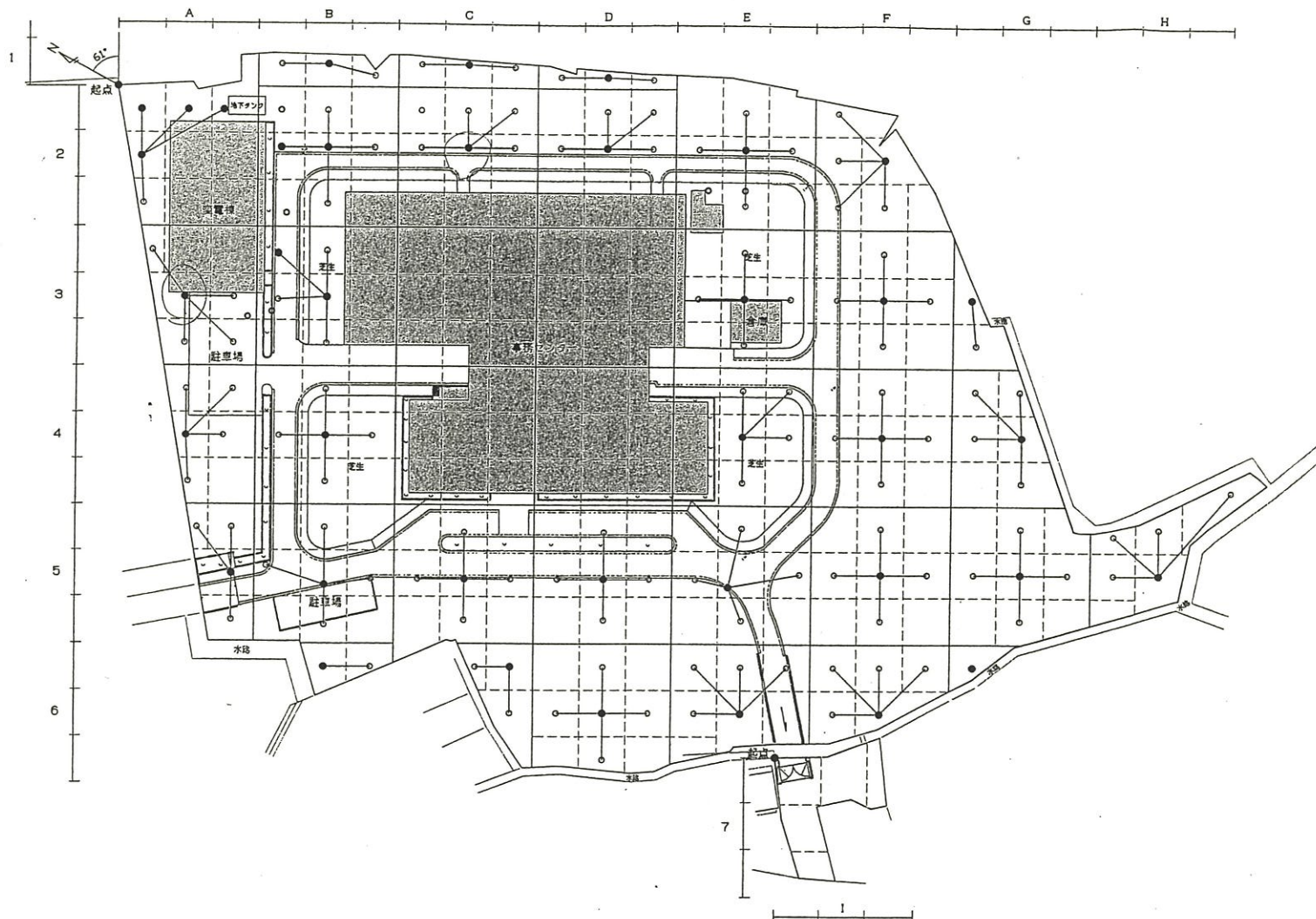
● : 対象地

(「八王子(東京11号-3)」をS=1/25,000で使用)



許諾番号: ©2011ZENRIN CO. LTD. Z11BC 第424号

対象地周辺の住宅地図 (S=1/2,000 で使用)



凡例


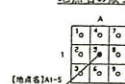
- 敷地境界
- - 10mメッシュ
- 30mメッシュ
- 起点

- 汚染のおそれが少ない土地
- 汚染のおそれがない土地 (自主調査範囲)

＜調査計画箇所＞

- 土壌採取 (深度50cm)
- 土壌ガス調査
- 土壌採取および土壌ガス調査
- 複数点混合

地点名の振り方



調査名称 八王子センター土壌調査業務		
調査名称 調査結果図	縮尺 A3 1:1000	作成日 2011.05.17
参考図書	図面番号 1/1	

深度 m	汚染状態 鉛(含有量) mg/kg
0~0.05	3200
0.05~0.5	1300
1.0	<10
1.5	<10
2.0	11
2.5	<10
3.0	13
4.0	<10
5.0	<10

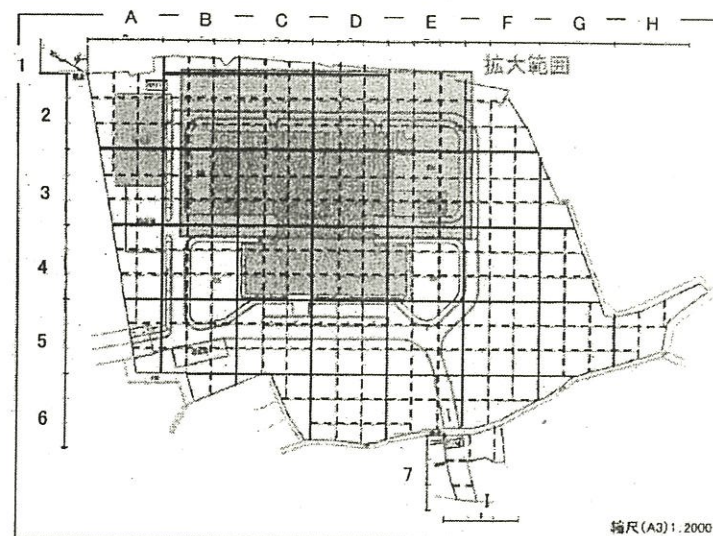
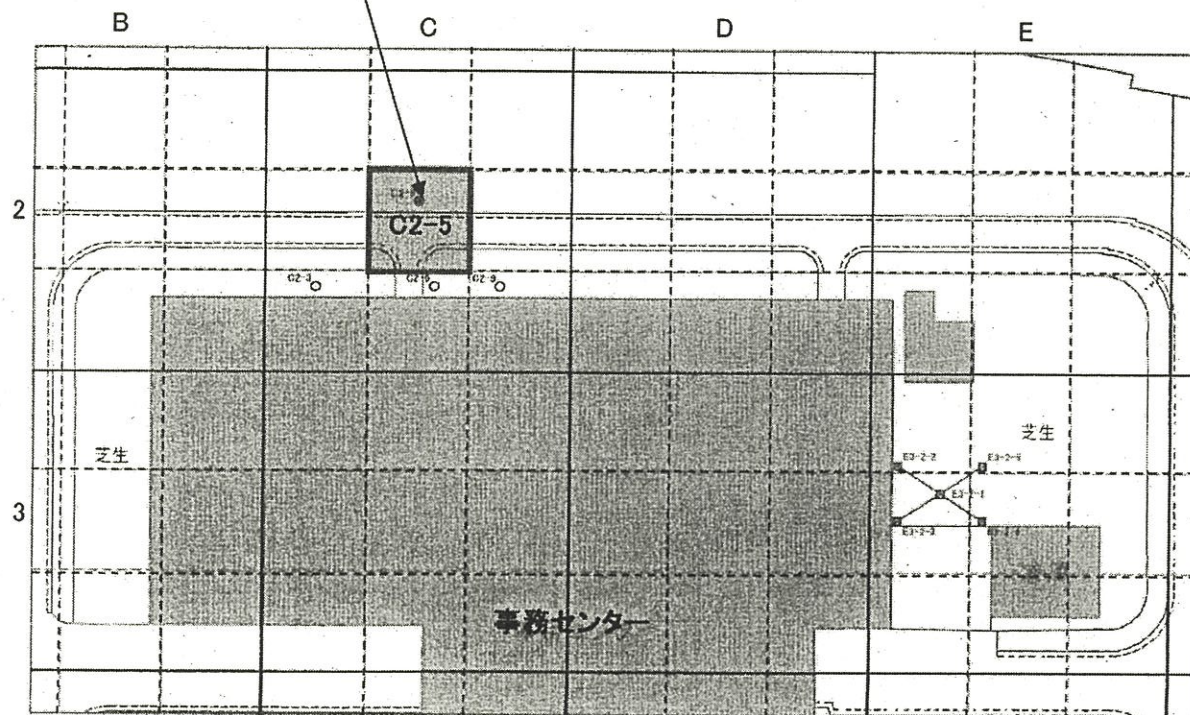
掘削範囲

<10: 定量化現地未満を示す

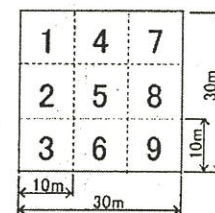
赤字: 含有量基準150mg/kg超過を示す

要措置区域等外へ搬出する汚染土壌の土量集計表

単位区画	汚染状態	汚染深度	掘削面積	掘削深度	搬出土量
C2-5	鉛(含有量)	GL-0.40~0.90m	100㎡	1.05m (0.35~1.40m)	105m ³



縮尺(A3)1:2000



凡例

要措置区域等

要措置区域等範囲図